

# LATVIJAS REPUBLIKA

## ZEMES VIENĪBAS DAĻAS ROBEŽU PLĀNS


Zemes vienības daļas kadastra apzīmējums: 6084 005 0141 8003

Zemes vienības kadastra apzīmējums: 6084 005 0141

Robežas uzmērītas: 2020.gada 10.septembrī

Plāna mērogs 1: 2000

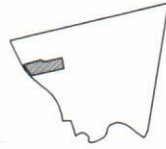
Zemes vienības daļas platība: 1.0000 ha

SIA "Mērniecības risinājumi Latgale" biroja administrators		Zinaida Kozačuka	10.09.2020.
Ierosinātājs ir informēts par zemes kadastrālās uzmērīšanas laikā veiktajām darbībām, to rezultātiem.		Krāslavas novada pašvaldības p.p. Igors Skerškāns	10.09.2020.

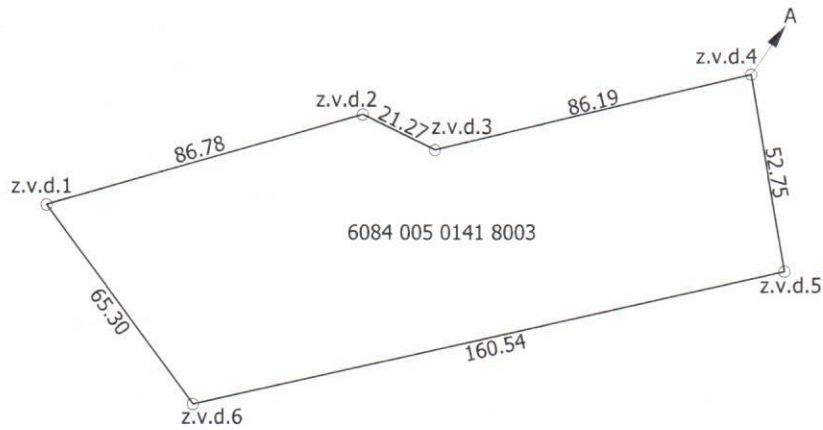
ZEMES VIENĪBAS DAĻA  
UZMĒRĪTA LKS-92 TM  
Mēroga koeficients: 1.000230

ZEMES VIENĪBAS DAĻAS  
IZVIETOJUMA SHĒMA ZEMES VIENĪBĀ

ZEMES VIENĪBAS  
IZVIETOJUMA SHĒMA



x=191800  
y=726800



Robežojošo zemes vienību saraksts:  
no A līdz A: 60840050141

Plāna mērogs 1: 2000  
Zemes vienības daļas platība: 1.0000 ha

Mērnieks Sergejs Kozačuks (sert.Nr. AB0158, derīgs no 12.03.2012 līdz 11.03.2022.)  
apliecina, ka plāns izgatavots atbilstoši Ministru kabineta 2011.gada 27.decembra  
noteikumiem Nr.1019 "Zemes kadastrālās uzmērīšanas noteikumi"

Sergejs Kozačuks

10.09.2020.

# LATVIJAS REPUBLIKA

## SITUĀCIJAS PLĀNS


Zemes vienības daļas kadastra apzīmējums: 6084 005 0141 8003

Zemes vienības kadastra apzīmējums: 6084 005 0141

Situācijas elementi uzmērīti: 2020.gada 10.septembrī

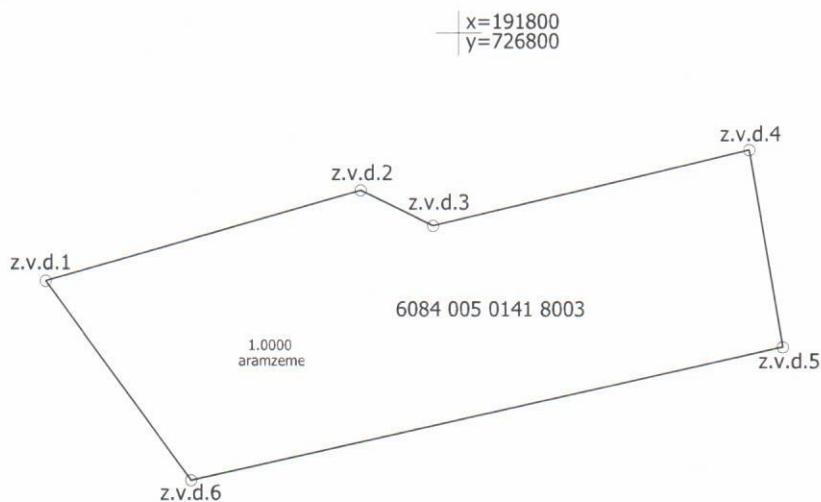
Plāna mērogs 1: 2000

Zemes vienības daļas platība: 1.0000 ha

SIA "Mēmicības risinājumi Latgale" biroja administrators		Zinaida Kozačuka	10.09.2020.
Ierosinātājs ir informēts par kadastrālās uzmērīšanas laikā veiktajām darbībām, to rezultātiem.		Krāslavas novada pašvaldības p.p.Igors Skerškāns	10.09.2020.

ZEMES LIETOŠANAS VEIDU EKSPLIKĀCIJA

Zemes vienības platība ha	ZEMES LIETOŠANAS VEIDU EKSPLIKĀCIJA													
	Lauksaimniecībā izmantojamā zeme	tajā skaitā				Meži	Krūmāji	Purvi	Ūdens objektu zeme	tajā skaitā		Zeme zem ēkām un pagalmiem	Zeme zem ceļiem	Pārējās zemes
		Aramzeme	Augļu dārzi	Pļavas	Ganības					zem ūdeņiem	zem zivju dīķiem			
1.0000	1.0000	1.0000	.	.	.	.	.	.	.	.	.	.	.	



Plāna mērogs 1: 2000

Mērnieks Sergejs Kozačuks (sert.Nr. AB0158, derīgs no 12.03.2012 līdz 11.03.2022.) apliecina, ka plāns izgatavots atbilstoši Ministru kabineta 2011.gada 27.decembra noteikumiem Nr.1019 "Zemes kadastrālās uzmērīšanas noteikumi"

Sergejs Kozačuks

10.09.2020.

# LATVIJAS REPUBLIKA

## APGRŪTINĀJUMU PLĀNS

Zemes vienības daļas kadastra apzīmējums: 6084 005 0141 8003

Zemes vienības kadastra apzīmējums: 6084 005 0141



Apgrūtinājumu saraksts:

1.	7316120200 - pierobežas josla - 1.0000 ha
2.	7316120300 - pierobeža - 1.0000 ha
3.	7313060000 - aizsargājamo ainavu apvidus teritorija, ja tā nav iedalīta funkcionālajās zonās - 1.0000 ha

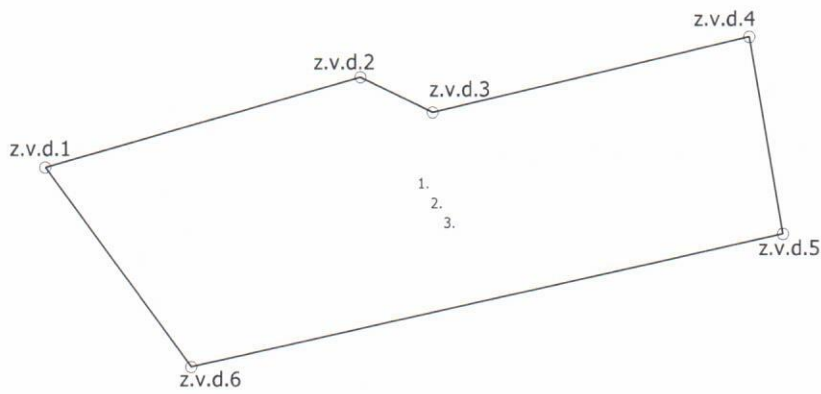
Apgrūtinājumu plāns izgatavots: 2020.gada 10.septembrī

Plāna mērogs 1: 2000

Zemes vienības daļas platība: 1.0000 ha

Saskaņoja: Krāslavas novada pašvaldības pilnvarotais pārstāvis	paraksts	Valērijs Lebedkovs	10.09.2020.
SIA "Mērniecības risinājumi Latgale" biroja administrators		Zinaida Kozačuka	10.09.2020.
Ierosinātājs ir informēts par zemes kadastrālās uzmērīšanas laikā veiktajām darbībām, to rezultātiem.		Krāslavas novada pašvaldības p.p. Igors Skerškāns	10.09.2020.

x=191800  
y=726800



Plāna mērogs 1: 2000

Mērnīeks Sergejs Kozačuks (sert.Nr. AB0158, derīgs no 12.03.2012 līdz 11.03.2022.)  
apliecina, ka plāns izgatavots atbilstoši Ministru kabineta 2011.gada 27.decembra  
noteikumiem Nr. 1019 "Zemes kadastrālās uzmērīšanas noteikumi"

Sergejs Kozačuks

10.09.2020.