

LATVIJAS REPUBLIKA

ZEMES VIENĪBAS DAĻAS ROBEŽU PLĀNS



Zemes vienības daļas kadastra apzīmējums: 6001 002 1322 8001

Zemes vienības kadastra apzīmējums: 6001 002 1322

Robežas uzmērītas: 2021.gada 04.martā

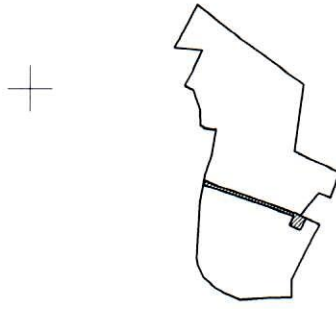
Plāna mērogs 1: 2000

Zemes vienības daļas platība: 0.2196 ha

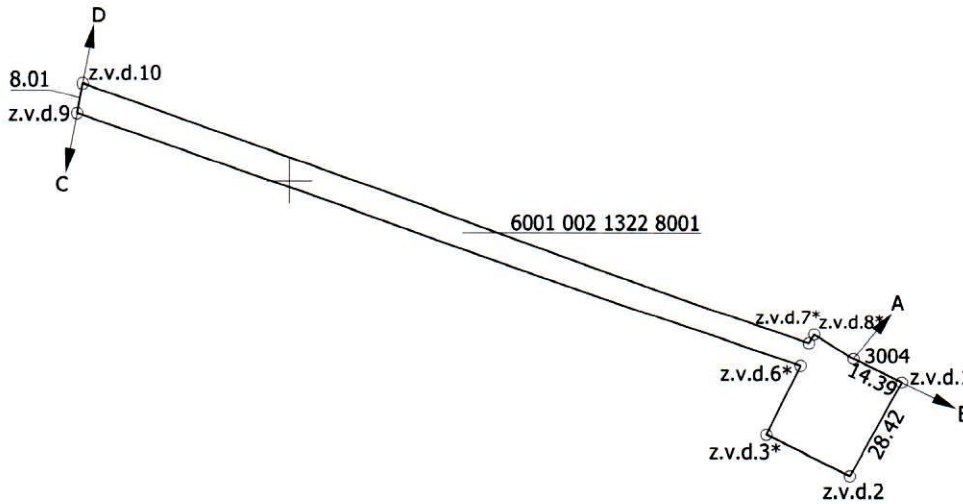
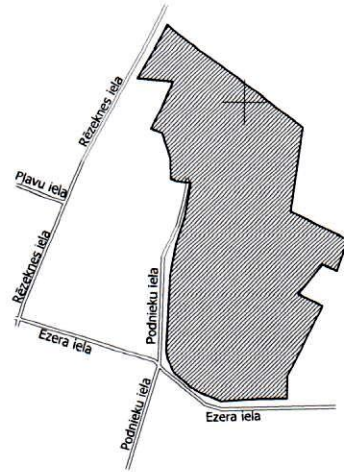
SIA "Mērniecības risinājumi Latgale" biroja administrators		Zinaida Kozačuka	08.03.2021.
Ierosinātājs ir informēts par zemes kadastrālās uzmērīšanas laikā veiktajām darbībām, to rezultātiem.		Krāslavas novada pašvaldības p.p. Igors Skerškāns	08.03.2021.

ZEMES VIENĪBAS DAĻA
UZMĒRĪTA LKS-92 TM
Mēroga koeficients: 1.000084

ZEMES VIENĪBAS DAĻAS
IZVIETOJUMA SHĒMA ZEMES VIENĪBĀ



ZEMES VIENĪBAS
IZVIETOJUMA SHĒMA



x=199200
y=698800

Robežojošo zemes vienību saraksts:

- no A līdz B: 60010021837 - Sporta iela 22
- no B līdz C: 60010021322 - Persteņa ezers
- no C līdz D: 60010023043
- no D līdz A: 60010021322 - Persteņa ezers

Plāna mērogs 1: 2000

Zemes vienības daļas platība: 0.2196 ha

Mērnieks Sergejs Kozāčuks (sert.Nr. AB0158, derīgs no 12.03.2012 līdz 11.03.2022.)
apliecina, ka plāns izgatavots atbilstoši Ministru kabineta 2011.gada 27.decembra
noteikumiem Nr.1019 "Zemes kadastrālās uzmērīšanas noteikumi"

Sergejs Kozāčuks

05.03.2021.

LATVIJAS REPUBLIKA

SITUĀCIJAS PLĀNS



Zemes vienības daļas kadastra apzīmējums: 6001 002 1322 8001

Zemes vienības kadastra apzīmējums: 6001 002 1322

Situācijas elementi uzmērīti: 2021.gada 04.martā

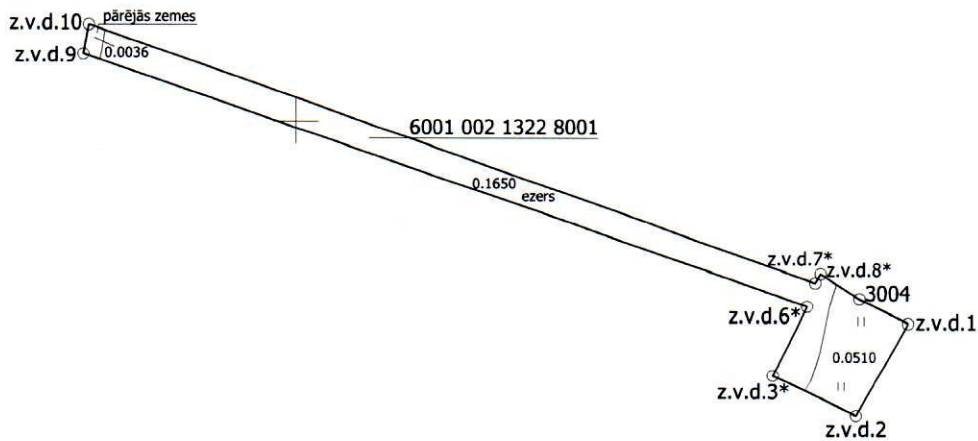
Plāna mērogs 1: 2000

Zemes vienības daļas platība: 0.2196 ha

SIA "Mērniecības risinājumi Latgale" biroja administrators		Zinaida Kozačuka	08.03.2021.
Ierosinātājs ir informēts par kadastrālās uzmērīšanas laikā veiktajām darbībām, to rezultātiem.		Krāslavas novada pašvaldības p.p. Igors Skerškāns	08.03.2021.

ZEMES LIETOŠANAS VEIDU EKSPĻIKĀCIJA

Zemes vienības platība ha	ZEMES LIETOŠANAS VEIDU EKSPĻIKĀCIJA													
	Lauksaimniecībā izmantojamā zeme	tajā skaitā				Meži	Krūmāji	Purvi	Ūdens objektu zeme	tajā skaitā		Zeme zem ēkām un pagalmiem	Zeme zem ceļiem	Pārējās zemes
		Arauzeme	Augļu dārzi	Pļavas	Ganības					zem ūdeņiem	zem zivju dīķiem			
0.2196	0.0510	-	-	0.0510	-	-	-	-	0.1650	0.1650	-	-	-	0.0036



Plāna mērogs 1: 2000

Mērnieks Sergejs Kozačuks (sert.Nr. AB0158, derīgs no 12.03.2012 līdz 11.03.2022.)
 apliecina, ka plāns izgatavots atbilstoši Ministru kabineta 2011.gada 27.decembra
 noteikumiem Nr.1019 "Zemes kadastrālās uzmērīšanas noteikumi"

Sergejs Kozačuks

05.03.2021.

LATVIJAS REPUBLIKA

APGRŪTINĀJUMU PLĀNS

Zemes vienības daļas kadastra apzīmējums: 6001 002 1322 8001

Zemes vienības kadastra apzīmējums: 6001 002 1322



Apgrūtinājumu saraksts:

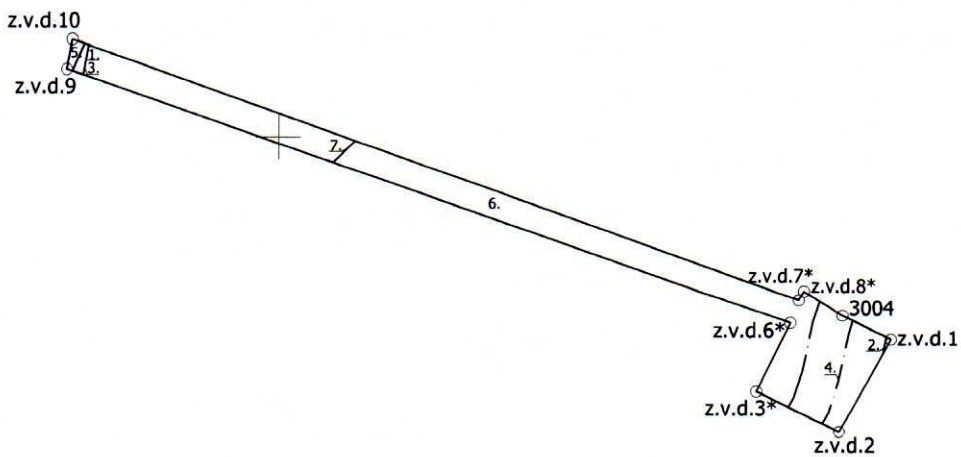
1.	7311020206 - dabiskas ūdenstilpes vides un dabas resursu aizsardzības aizsargjoslas teritorija pilsētās un ciemos - 0.0036 ha
2.	7311020206 - dabiskas ūdenstilpes vides un dabas resursu aizsardzības aizsargjoslas teritorija pilsētās un ciemos - 0.0507 ha
3.	7311050300 - tauvas joslas teritorija gar ezeru - 0.0036 ha
4.	7311050300 - tauvas joslas teritorija gar ezeru - 0.0292 ha
5.	7312030100 - ekspluatācijas aizsargjoslas teritorija gar ielu vai ceļu – sarkanā līnija - 0.0020 ha
6.	7316120300 - pierobeža - 0.2196 ha
7.	7316080100 - sanitārās aizsargjoslas teritorija ap kapsētu - 0.0590 ha

Apgrūtinājumu plāns izgatavots: 2021.gada 05.martā

Plāna mērogs 1: 2000

Zemes vienības daļas platība: 0.2196 ha

Saskaņoja: Krāslavas novada pašvaldības pilnvarotais pārstāvis	paraksts	Valērijs Lebedkovs	08.03.2021.
SIA "Mērniecības risinājumi Latgale" biroja administrators		Zinaida Kozačuka	08.03.2021.
Ierosinātājs ir informēts par zemes kadastrālās uzmērīšanas laikā veiktajām darbībām, to rezultātiem.		Krāslavas novada pašvaldības p.p. Igors Skerškāns	08.03.2021.



x=199200
y=698800

Plāna mērogs 1: 2000

Mērnieks Sergejs Kozačuks (sert.Nr. AB0158, derīgs no 12.03.2012 līdz 11.03.2022.)
apliecina, ka plāns izgatavots atbilstoši Ministru kabineta 2011.gada 27.decembra
noteikumiem Nr. 1019 "Zemes kadastrālās uzmērīšanas noteikumi"

Sergejs Kozačuks

05.03.2021.